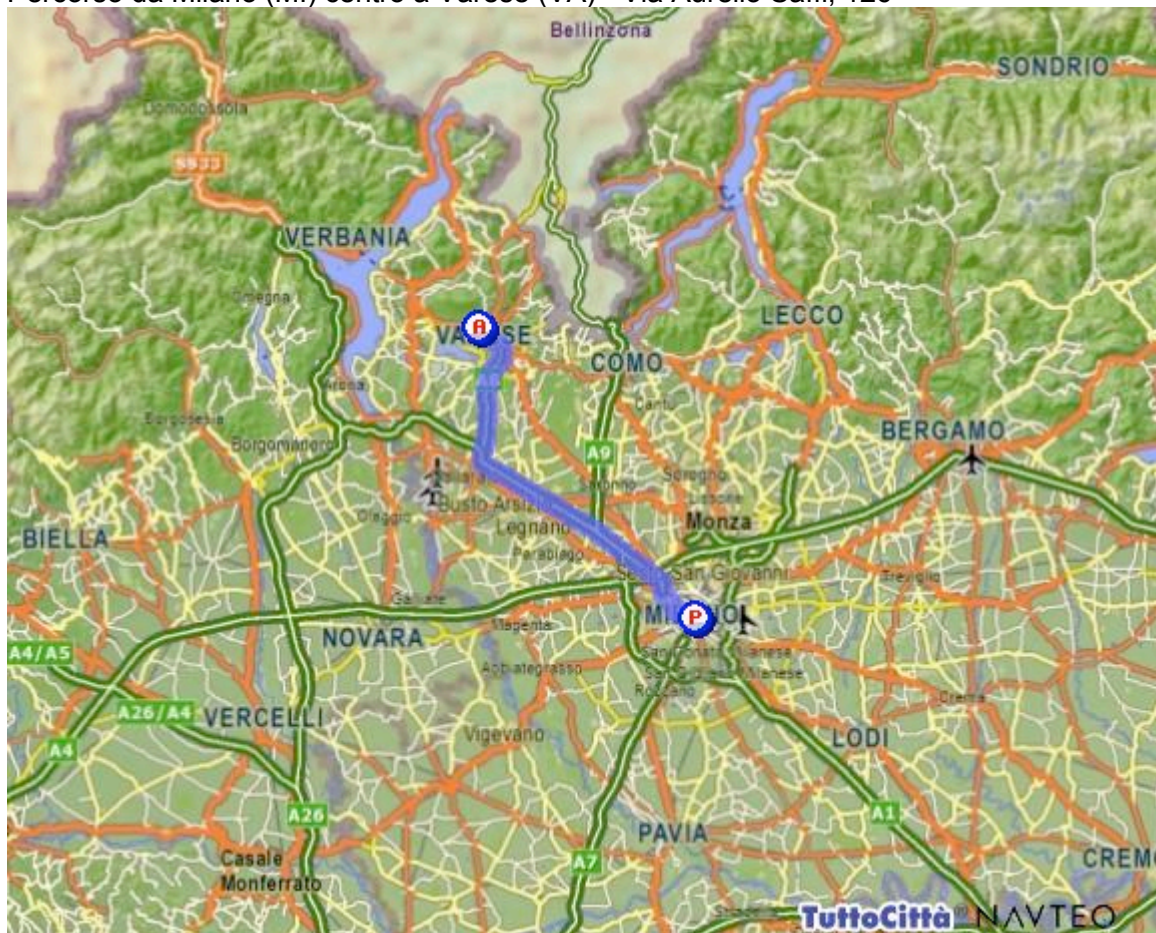










Percorso da Milano (MI) centro a Varese (VA) - Via Aurelio Saffi, 126















Aggiungi i tuoi commenti:



Percorso da Milano (MI) centro a Varese (VA) - Via Aurelio Saffi, 126  
62.4 km. totali

	<b>Percorso</b>	<b>Distanza</b>
	 Parti da Milano (MI) centro	100 mt.
1	 Continua in VIA SAN CLEMENTE	53 mt.
2	 Gira a destra VIA DELLE ORE	92 mt.
3	 Continua in LARGO ILDEFONSO SCHUSTER	27 mt.
4	 Continua in VIA FRANCESCO PECORARI	100 mt.
5	 Gira a destra VIA RASTRELLI	105 mt.
	<b>Totale distanza percorsa</b>	<b>62.4 km.</b>

	<b>Percorso</b>	<b>Distanza</b>
6	 Continua in PIAZZA ARMANDO DIAZ	129 mt.
7	 Gira a destra VIA MAURIZIO GONZAGA	121 mt.
8	 Continua in PIAZZA GIUSEPPE MISSORI	121 mt.
9	 Continua in CORSO ITALIA	82 mt.
10	 Gira a destra VIA GIUSEPPE BARELLAI	77 mt.
11	 Gira a sinistra VIA AMEDEI	37 mt.
12	 Gira a destra PIAZZA LUIGI VITTORIO BERTARELLI	17 mt.
13	 Continua in VIA DISCIPLINI	260 mt.
14	 Gira a destra VIA OLMETTO	25 mt.
15	 Gira a sinistra VIA STAMPA	182 mt.
16	 Gira a destra VIA SONCINO	96 mt.
17	 Gira a sinistra VIA TORINO	73 mt.
18	 Continua in LARGO CARROBBIO	39 mt.
19	 Continua in VIA CESARE CORRENTI	25 mt.
20	 Gira a destra VIA DEL TORCHIO	131 mt.
21	 Gira a destra VIA CIRCO	87 mt.
22	 Gira a sinistra VIA CAPPUCCIO	288 mt.
23	 Continua in VIA BERNARDINO LUINI	192 mt.
24	 Gira a sinistra CORSO MAGENTA	276 mt.
25	 Gira a destra VIA VINCENZO MONTI	243 mt.
26	 Gira a destra PIAZZA VIRGILIO	100 mt.
27	 Gira a destra VIA GIOVANNI BOCCACCIO	258 mt.
28	 Continua in PIAZZA GIOVINE ITALIA	85 mt.
29	 Gira a destra VIA LORENZO MASCHERONI	298 mt.
30	 Continua in LARGO MONS. GIUSEPPE BICCHIERAI	12 mt.
31	 Continua in VIA LORENZO MASCHERONI	326 mt.
32	 Continua in VIA GABRIELE ROSSETTI	369 mt.
33	 Gira a destra VIALE CASSIODORO	74 mt.
34	 Gira a destra VIALE BELISARIO	160 mt.
35	 Continua in PIAZZALE GIULIO CESARE	286 mt.
36	 Continua in VIALE EZIO	167 mt.
37	 Gira a destra PIAZZA GIOVANNI AMENDOLA	72 mt.
38	 Continua in VIALE BERENGARIO	319 mt.
	<b>Totale distanza percorsa</b>	<b>62.4 km.</b>

	<b>Percorso</b>	<b>Distanza</b>
39	 Continua in PIAZZALE ARDUINO	108 mt.
40	 Continua in VIALE EGINARDO	325 mt.
41	 Continua in VIALE LODOVICO SCARAMPO	732 mt.
42	 Continua in VIALE ALCIDE DE GASPERI	1.2 km.
43	 Continua in CAVALCAVIA DEL GHISALLO	677 mt.
44	 Continua in A8	49.4 km.
45	 Continua in SS233	372 mt.
46	 Continua in SS394	3.5 km.
47	 Gira a destra VIA AURELIO SAFFI	221 mt.
48	 Gira a destra PIAZZALE MAFALDA DI SAVOIA	51 mt.
49	 Gira a destra VIA AURELIO SAFFI	171 mt.
	 Sei arrivato in Varese (VA) - Via Aurelio Saffi, 126	
	<b>Totale distanza percorsa</b>	<b>62.4 km.</b>

 [Stampa](#)

Il contenuto del servizio TuttoCittà è copyright Seat Pagine Gialle S.p.A. È vietata la riproduzione anche parziale.  
TuttoCittà è un marchio registrato di Seat Pagine Gialle S.p.A.